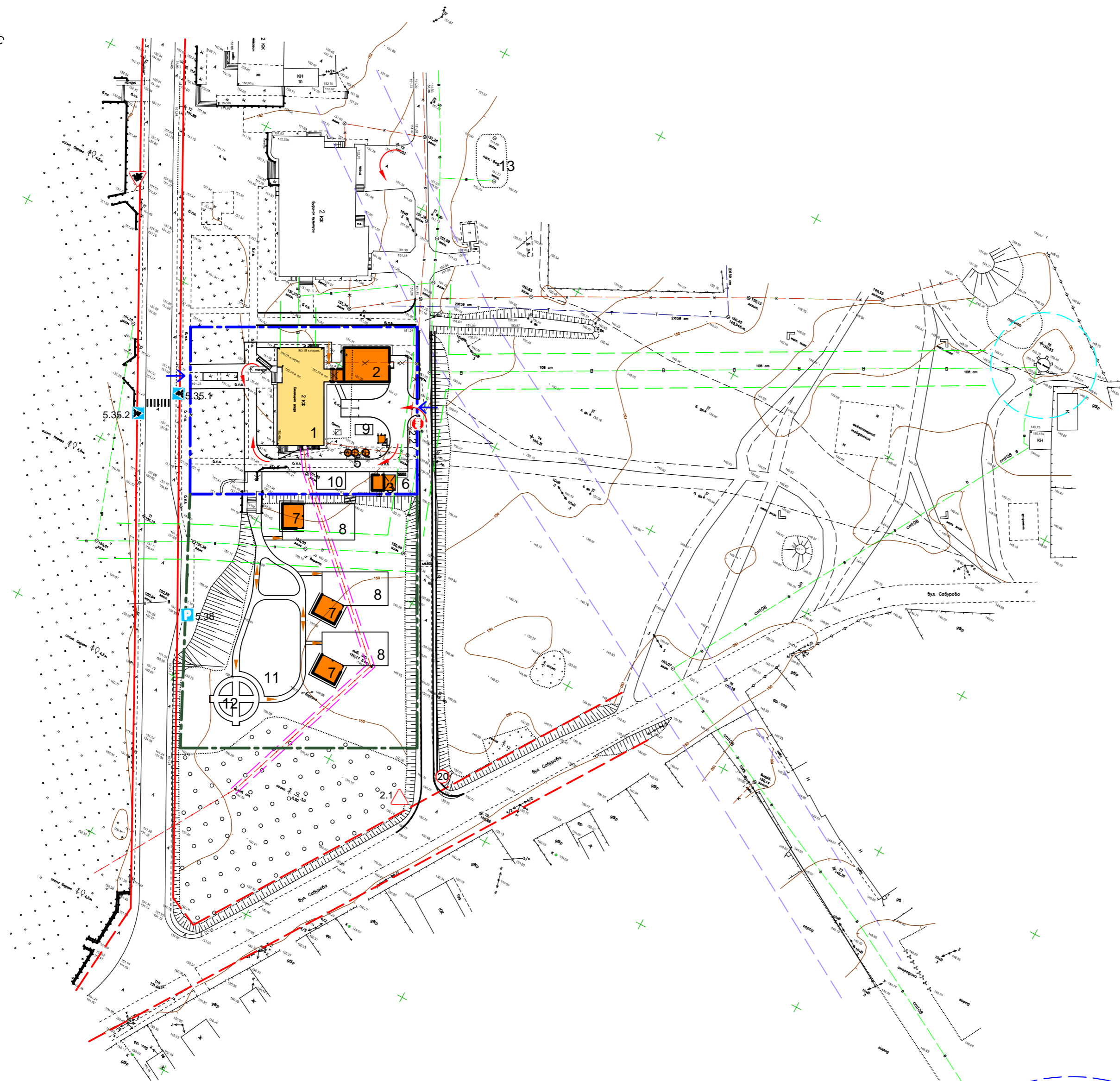
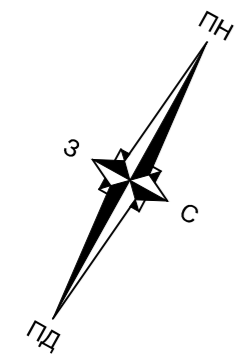


СХЕМА РУХУ ТРАНСПОРТУ І ПІШОХОДІВ

ЕКСПЛІКАЦІЯ БУДІВЕЛЬ ТА СПОРУД

Номер на плані	Найменування	Примітки
1	Дошкільний навчальний заклад	Реконстр.
2	Харчоблок	Проект.
3	Блочна котельня з навісом для палива	Проект.
4	Майданчик з навісом для дизельного генератора	Проект.
5	Малі очисні споруди	Проект.
6	Майданчик для сміттєзбірних контейнерів	Проект.
7	Тіньовий навіс	Проект.
8	Груповий майданчик	Проект.
9	Місце для сушіння білизни і постільних речей	Проект.
10	Ділянка овочевих і плодово-ягідних культур	Проект.
11	Фізкультурний майданчик	Проект.
12	Майданчик для вивчення правил дорожнього руху	Проект.
13	Пожежна водойма	Існуюч.



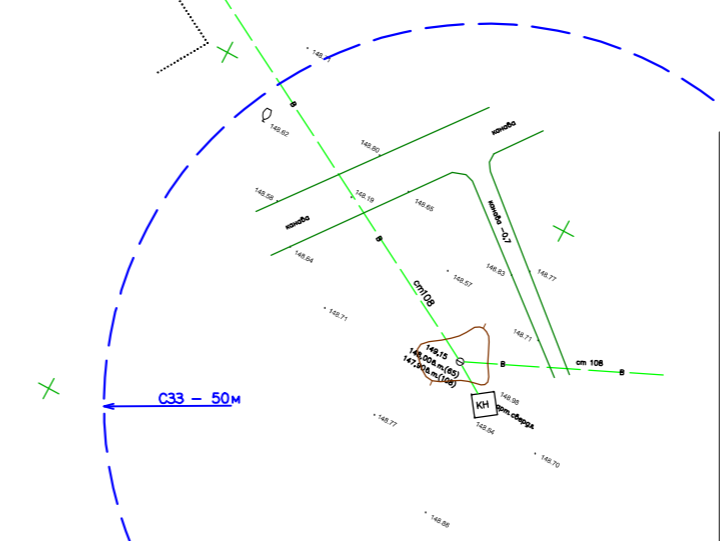
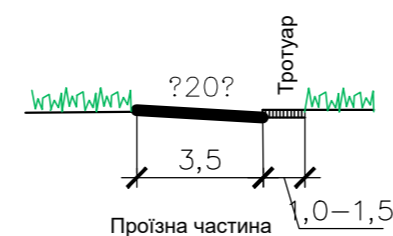
УМОВИ ПОЗНАЧЕННЯ

- Будівлі та споруди, що проектуються
- Існуюча будівля, що підлягає реконструкції
- Межа існуючої земельної ділянки
- Межа додаткової земельної ділянки
- Червоні лінії вулиць
- Охоронна зона водонапірної башти (15 м)
- Охоронна зона свердловини (50 м)
- Охоронна зона ЛЕП 10кВ (10 м)
- Охоронна зона водогону (5 м)
- Охоронна кабеля зв'язку (1 м)
- Напрямок руху транспорту
- Напрямок руху пішоходів

Поперечний переріз житлової вулиці



Поперечний переріз проїзду



Змін.						Кільк.						Аркуш						Ндоп.						Підпис						Дата																							
ГАП												Щепанський												Детальний план території												Стадія			Аркуш			Аркушів											
Н.контр.												Герасимчук												Схема руху транспорту та пішоходів М1:1000												ДПТ			10			МРРБ та ЖКГ України			Державне підприємство			НДІпроектреконструкція			Житомирський філіал		
Перевір.												Герасимчук																																									
Розроб.												Левченко																																									

Взам. Інв. №
Підпис та дата
Інв. № Оригінал